

24 Stunden von Bayern Filzen-Runde

WANDERTOUR


24 Stunden von Bayern Filzen-Runde

Startpunkt

Max Aicher Arena


 *Distanz:*
14,8 Kilometer

 *Höchster Punkt:*
815 Meter


 *Höhenmeter:*
458 aufsteigend

Ort

Inzell

 *Dauer:*
04:50 Stunden

 *Niedrigster Punkt:*
679 Meter

 *Höhenmeter:*
0 absteigend

Von der Max Aicher Arena aus in Richtung Ortsteil "Zwing" und von da aus "rund ums Kienbergl" durchs "Wildenmoos" bis zum Ortsteil Schmelz. Durch kleine Wälder, über Wiesen und entlang des Froschseebachs erreichen wir schließlich den Soccerpark. Eine kleine Runde Fußballgolfs vielleicht? Vom Ortsteil Schwarzberg wandern wir weiter nach Ed und werfen einen Blick auf das Inzeller Tal, bevor wir uns auf den Weg zurück zur Eishalle machen.

