


Almenwanderung zum Jochberg

WANDERTOUR


Über Burgaualm, Rechenbergalm zur Jochbergalm. Genusstour über dem Achentäl.

*Startpunkt*

**Oberwössen Parkplatz  
Hammerergraben**


 *Distanz:*  
**5,3** Kilometer

 *Höchster Punkt:*  
**1307** Meter


 *Höhenmeter:*  
**694** aufsteigend

*Ort*

**Unterwössen**

 *Dauer:*  
**03:05** Stunden

 *Niedrigster Punkt:*  
**670** Meter

 *Höhenmeter:*  
**93** absteigend

Parkplatz Hammerergraben - Burgaualm - Rechenbergalm - Rechenberg - Jochbergalm Vom Wanderparkplatz gehen Sie links ein kleines Stück am Waldrand entlang. Bald treffen Sie rechts auf den Aufstieg zur Burgaualm. Folgen Sie der Beschilderung Rechenbergalm über Burgaualm. In weiten Serpentin führt Sie der Weg Nr. 7 hinauf zur Burgaualm. Folgen Sie dem Weg Nr. 7 nun weiter über eine Almweise hinauf Richtung Rechenbergalm. An einer Weggabelung folgen Sie dem Weg nach rechts durch ein kurzes Waldstück hinauf, bis Sie auf die Forststrasse aus Unterwössen stossen. Hier wenden Sie sich nach rechts und gelangen bald hinauf zur Rechenbergalm. Nach kurzer Rast gehen Sie links hinauf über die Almweise zum Rechenberg. Am großen Rechenberg können Sie nicht nur die traumhafte Aussicht genießen, sondern auch Gleitschirmflieger beim Abflug beobachten. Oben angelangt halten Sie sich rechts und folgen dem Weg bis zur Jochbergalm. Nach einer Brotzeitstärkung auf der Alm, folgen wir die Beschilderung Unterwössen über Widholzalm (Nr. 54) und folgen den Verlauf um den Rechenberg um, bis zur Kreuzung mit dem Weg. Nr. 7. Hier folgen wir dann die Beschilderung Richtung Burgaualm und danach dann Oberwössen. So kommen wir an unserem Parkplatz beim Hammerergraben wieder an. Einkehrmöglichkeiten: Rechenbergalm, Jochbergalm (bitte beachten Sie die Öffnungszeiten)

