


Auenlehrpfad Tittmoning

WANDERTOUR


Lustiger Rundwanderweg mit vielen Informationen zur heimischen Flora und Fauna. 00:35 h. Tittmoning.

Startpunkt

Busparkplatz Wasservorstadt


 *Distanz:*
2,4 Kilometer

 *Höchster Punkt:*
382 Meter


 *Höhenmeter:*
0 aufsteigend

Ort

Tittmoning

 *Dauer:*
00:00 Stunden

 *Niedrigster Punkt:*
370 Meter

 *Höhenmeter:*
0 absteigend

Vom Parkplatz in Wasservorstadt folgt man der Beschilderung, welche zur **Holzbrücke über den Siechenbach** führt und vor dem Damm nach links zeigt.

Nun geht man in den **Auenwald** hinein, wo sich der **Beginn des Lehrpfades** und somit die **erste Station** befindet.

Der gut beschilderte Weg vermittelt **Wissenswertes über Tiere und auch Pflanzen**, die in dieser Landschaft angesiedelt sind.

