


Bergen-Weißachtal-Kohlstatt

WANDERTOUR

Bergen-Weißachtal-Kohlstatt

Startpunkt

Dorfmitte Bergen


 *Distanz:*
5,4 Kilometer

 *Höchster Punkt:*
933 Meter


 *Höhenmeter:*
378 aufsteigend

Ort

Bergen

 *Dauer:*
04:30 Stunden

 *Niedrigster Punkt:*
555 Meter

 *Höhenmeter:*
0 absteigend

Weg: Ausgangspunkt des Weges ist Dorfmitte. Von dort der Hauptstraße folgen, die Seilbahn links liegen lassen und auf der kleinen Straße immer entlang der Weißachen bis nach Kohlstatt gehen.

Besonderheiten: Schattiger Weg für heiße Sommertage entlang der Weißachen

Einkehr: Keine Einkehrmöglichkeit, bitte Getränke und Brotzeit mitnehmen.

Tipp: Besuch des Museums Maxhütte

