


Bründling Almen klassische Variante - Kalkofen

WANDERTOUR

Tolle Tour, auch für den Feierabend geeignet.


Startpunkt
Kalkofen

 *Distanz:*
5,2 Kilometer


 *Höchster Punkt:*
1174 Meter

 *Höhenmeter:*
642 aufsteigend

Ort
Bergen

 *Dauer:*
01:45 Stunden

 *Niedrigster Punkt:*
659 Meter

 *Höhenmeter:*
0 absteigend

Weg: Ausgangspunkt Hochfelln-Talstation wahlweise Wanderparkplatz Kalkofen. Hierbei handelt es sich um den klassischen und beliebtesten Anstieg zur Bründlingalm auf gepflegten, mässig ansteigenden Forstwegen (Nr.8). Ab Wanderparkplatz Kalkofen ca. 2.00 Std. Besonderheiten: Von der Bründlingalm aus, genießen Sie einen einmaligen Blick auf das Gebirgsmassiv des Hochfellns. Die Route führt Sie durch das traumhafte Schwarzachental. Einkehr: Bewirtschaftete Almen und Berggaststätten auf der Bründlingalm. Tipp: Seilbahn ab der Mittelstation (Bründling-Alm) zum Hochfellngipfel. Wahlweise alpiner Wanderweg zum Hochfelln-Haus und Tabor-Kircherl.

