


Dürnbachhorn-Bergstation AP Winklmoos-Alm

WANDERTOUR


Schöne Wanderung in den Chiemgauer Aplen mit einem unvergesslichen Rundblick in die umliegenden Berge. Trittsicherheit und Schwindelfreit sollten gegeben sein.

Startpunkt

Winklmoos - Alm


 *Distanz:*
7,1 Kilometer

 *Höchster Punkt:*
1763 Meter


 *Höhenmeter:*
615 aufsteigend

Ort

Reit im Winkl

 *Dauer:*
04:10 Stunden

 *Niedrigster Punkt:*
1144 Meter

 *Höhenmeter:*
623 absteigend

Vom Ausgangspunkt immer in Richtung Dürnbachalmen und Dürnbachhorn.

Nach etwas über 2 Std. kommt das Weidegebiet der Dürnbachalmen. Hier geht der Wandersteig steil hinauf unter dem Sessellift über eine Waldfläse zur Bergstation der Dürnbachhornbahn.

Rückweg über einen Wiesenweg über die Dürnbachalmen weiter zur Winklmoos - Alm.

Einkehr: Gaststätten auf der Winklmoos - Alm, Pötschalm (nur Getränke), Panorama Bergstation. Bei dieser Tour kann der Wanderbus ab Tourist - Info genutzt werden (kostenlos mit der Reit im Winkl inklusiv Card).

Besonderheiten: schöne Wanderung beginnend im Tal (765m) bis zur Hochlage (1607m), tolle Aussicht. Tipp: bei Nässe Abstieg über Wiesenweg meiden (Rutschgefahr).

Ab Bergstation besteht auch die Möglichkeit mit der Sesselbahn nach Winklmoos zurückzufahren.

Anreise mit dem PKW

Aus Richtung München oder Salzburg auf der Bundesautobahn München - Salzburg (A8 bis Grabenstätt Ausfahrt Nr. 109), weiter Richtung Marquartstein und auf der gut ausgebauten Deutschen Alpenstrasse (B 305) nach Reit im Winkl.

Am Ortseingang (Entfelden) in Richtung Ruhpolding ca. 5 km bis Ortsteil Seegatterl, dann über die Mautstrasse ab Seegatterl zur Winklmoos - Alm.

Aus Richtung München oder Innsbruck auf der Bundesautobahn Rosenheim - Innsbruck (A93) bis Oberaudorf (Ausfahrt Nr. 59). Weiter nach Walchsee, Kössen und Reit im Winkl.

Am Ortseingang in Richtung Ruhpolding ca. 5 km bis Ortsteil Segatterl, dann über die Mautstrasse ab Seegatterl zur Winklmoos - Alm.

Parkplatz: Klammweg, 83242 Reit im Winkl.

Öffentliche Anreise

Anschlüsse nach Reit im Winkl:

ab dem Bahnhof Prien am Chiemsee mit dem RVO - Bus, Linie 9505 bis Tourist - Info, dann Umstiegsmöglichkeit in Linie 9507,

ab dem Bahnhof Ruhpolding mit dem RVO -Bus, Linie 9506 bis Seegatter, dann Umstiegsmöglichkeit in Linie 9507.
Haltestelle: Winklmoos - Alm.

Alle Fahrpläne: www.reitimwinkl.de.

