


Feldlahnalm Runde

WANDERTOUR


Feldlahnalm Runde

*Startpunkt*

**Oberwössen - Wanderparkplatz  
Hammerergraben**


 *Distanz:*  
**6,5** Kilometer

 *Höchster Punkt:*  
**984** Meter

 *Höhenmeter:*  
**324** aufsteigend

*Ort*

**Unterwössen**

 *Dauer:*  
**03:30** Stunden

 *Niedrigster Punkt:*  
**677** Meter

 *Höhenmeter:*  
**340** absteigend

**Tipp:** Diese Wanderung ist auch mit dem ÖPNV möglich. Welcher Bus, welche Haltestelle, wo geht's lang? Das steht weiter unten. Alle ÖPNV-Tipps wurden einem Praxistest unterzogen.

Vom Wanderparkplatz Hammerergraben in Oberwössen der Beschilderung Feldlahnalm über die Forststraße Weg Nr. 75 folgen. Die Forststraße führt durch eine Schlucht leicht steigend zur Feldlahnalm. Der Hammererbach hat sich hier tief in das Gestein hineingefressen und bietet viele kleine Wasserfälle. Einkehrmöglichkeiten: Feldlahnalm (bitte Öffnungszeiten beachten)

**Anreise ohne Auto**

**Anfahrt:** Linie 9505 vom Bahnhof Prien am Chiemsee nach Reit im Winkl

**Ausstieg:** Haltestelle Brem/Oberwössen

**Weg zum Wanderparkplatz:** Nahe der Bushaltestelle in Fahrtrichtung links zweigt der Weg von der Hauptstraße ab, die Wanderung ist ab hier ausgeschildert.

**Anreisedauer:** ca. 40 Minuten Busfahrt + 10 Minuten Fußweg

**Zu den Fahrplänen**

