


Von Eisenärzt nach Ruhpolding - Gemeindeverbindungsweg

WANDERTOUR

Von Eisenärzt nach Ruhpolding

Startpunkt

Haus der Vereine


 *Distanz:*
5,8 Kilometer

 *Höchster Punkt:*
688 Meter


 *Höhenmeter:*
100 aufsteigend

Ort

Siegsdorf

 *Dauer:*
01:40 Stunden

 *Niedrigster Punkt:*
621 Meter

 *Höhenmeter:*
88 absteigend

Weg: Vom Haus der Vereine in Eisenärzt führt sie der Weg Nr. 25 nach Hörgering hindurch bis zu der wunderschönen Kastanienallee, wo Sie auf einen Forstweg gelangen. Durch schattige Mischwälder und entlang der Traun gelangen Sie nach Vordermiesenbach auf den Weg Nr. 26, der Sie bis in das Ortszentrum Ruhpolding führt.

Einkehrmöglichkeit: In Ruhpolding finden Sie für jeden Geschmack das Richtige zum Verweilen.

Tipp: Sie können mit dem Zug wieder nach Eisenärzt zurückfahren.

