


Großer Kultur-Rundwanderweg über Bad Adelholzen

WANDERTOUR

Großer Kultur-Rundwanderweg über Bad Adelholzen

Startpunkt

Tourist-Information Bergen


 *Distanz:*
5,6 Kilometer

 *Höchster Punkt:*
647 Meter


 *Höhenmeter:*
116 aufsteigend

Ort

Bergen

 *Dauer:*
01:45 Stunden

 *Niedrigster Punkt:*
551 Meter

 *Höhenmeter:*
0 absteigend

Weg: Ausgangspunkt für die Wanderung ist die Tourist-Information, weiter geht es über Hausen und Oed auf einem schön angelegten Panoramaweg nach Bad Adelholzen (ca. 1 Std.). Besichtigungsmöglichkeit der Adelholzener Wasserwelt. Anschluss nach Siegsdorf. Der Rückweg erfolgt über Ramberg und Sonnleiten zurück zur Tourist-Information.

Besonderheiten: Der beschriebene Weg ist ein Kulturweg für Klein- und Flurdenkmäler der Gemeinde Bergen. Zum Beispiel können die Hausener-, Haslinger-, Oederkapelle und auf dem Rückweg das Uhl- und Rödernkreuz und die Kriegerkapelle besichtigt werden.

Tipp: Ein Besuch der Wasserwelt mit Besichtigung der Adelholzener Alpenquellen Abfüllanlagen und der Primusquelle ist empfehlenswert.

Dieser Weg ist auch ein Verbindungsweg zur Gemeinde Siegsdorf.

