


Hochfeln-Skitour

SKITOUR

Die Skitour führt dich auf den Hochfeln, der Aussichtsterrasse des Chiemgaus, von wo aus du einen traumhaften Ausblick genießt.

Startpunkt

Wanderparkplatz Kohlstatt


 *Distanz:*
6,0 Kilometer

 *Höchster Punkt:*
1646 Meter


 *Höhenmeter:*
921 aufsteigend

Ort

Bergen

 *Dauer:*
02:30 Stunden

 *Niedrigster Punkt:*
734 Meter

 *Höhenmeter:*
2 absteigend

Am Wanderparkplatz Kohlstatt bei Bergen beginnt die Skitour auf den Hochfeln. Über die ehemalige Skipiste erreichst du die Bründling-Almen und die aktuelle Skipiste. Nun geht es weiter entlang der schmalen Skipiste und den Südhang hinauf bis zum Gipfel des Hochfeln. Oben angekommen wirst du mit einem traumhaften Ausblick in die umliegende Bergwelt sowie auf den Chiemsee belohnt.

Achtung: Zu Betriebszeiten der Skilifte ist das Betreten und Befahren einiger Streckenabschnitte (Hochfeln-Südosthang, Scharte, Mulde, Kleiner Treffer und Loch der Ski- und Skibob-Hauptabfahrt Hochfeln-Kohlstatt) von 16.30 bis 08.00 Uhr am folgenden Tag nicht gestattet.

Anreise mit dem PKW

Anfahrt über Bergen Richtung Kohlstatt zum Wanderparkplatz Kohlstatt

