

Kapellen-Radweg

RADTOUR


Das bayerische Alpenvorland zählt zu den schönsten Landschaften Deutschlands, weil hier die Natur noch relativ ursprünglich erhalten ist.

Startpunkt

Marktplatz Grabenstätt


 *Distanz:*
33,2 Kilometer

 *Höchster Punkt:*
634 Meter


 *Höhenmeter:*
222 aufsteigend

Ort

Grabenstätt

 *Dauer:*
08:25 Stunden

 *Niedrigster Punkt:*
518 Meter

 *Höhenmeter:*
213 absteigend

Zum anderen zeigt gerade der Kapellen-Radweg sehr schön, wie Kirchen und Kapellen, Wald, Feld und Obstgärten, Wegkreuze, Dorfensembles und behäbige Gasthöfe, Bildstöcke und schmucke Häuserfassaden die seit Jahrhunderten gewachsene Kulturlandschaft des Chiemgaus bilden.

