

Kapellenweg - Runde am See

WANDERTOUR


Einer von 4 meditativen Wegen zu Kapellen und Kirchen in Übersee am Chiemsee.


Startpunkt

Parkplatz Wirtshaus dFeldwies

Ort


Übersee


 *Distanz:*
7,4 Kilometer

 *Dauer:*
01:50 Stunden

 *Höchster Punkt:*
522 Meter

 *Niedrigster Punkt:*
518 Meter

 *Höhenmeter:*
9 aufsteigend

 *Höhenmeter:*
12 absteigend

Parkplatz Wirtshaus d'Feldwies - Überseer Bach - Strandbad - Nikolauskapelle - Köllschneiderkapelle - Fischerkapelle - Überseer Bach - Parkplatz Wirtshaus d'Feldwies

Folge der Greimelstraße ab dem **Parkplatz am Gasthaus Feldwies** in westl. Richtung, bis du an den **Überseer Bach** kommen. Folge diesem in nördl. Richtung und unterquere dabei die Autobahn, überquere auch die Seestraße. du bleibst stets auf dem Fuß- und Radweg, der dich nahe **am Ufer des Chiemsees**, zunächst in nördlicher Richtung führt. Dabei passierst du gastronomische Einrichtungen und das **Strandbad**. Der Weg führt dich nach einigen Kilometern in freier Natur zur **Nikolauskapelle** (16). Weiter auf diesem Weg kommst du wieder in bebautes Gebiet, hier kannst du die **Köllschneiderkapelle** (17, Ortsteil Seethal) und etwas später die **Fischerkapelle** (18, Ortsteil Baumgarten) besichtigen. Weiter gehst du in südlicher Richtung, schon siehst du wieder die Autobahn. Du hältst dich rechts und gehst den Radweg der Seestraße entlang in westlicher Richtung. Nach kurzem bist du wieder am **Überseer Bach**. Hier unterquerst du die Autobahn und gehst wieder die Greimelstraße entlang zurück zum Ausgangspunkt am **Wirtshaus d'Feldwies**. Die Wanderung ist auch für Kinder geeignet.

