

Langlaufloipe Chieming-Egerer-Stöttham

LANGLAUF

Langlaufloipe rund um den Linnersberg zwischen Chieming, Egerer und Stöttham. Zustieg beispielsweise am Mitterweg möglich mit Parkplatz am Schützenheim Chieming.


Startpunkt

Kreuzung Mitterweg/Lohbachstraße
47.901048, 12.534005

Ort


Chieming


 *Distanz:*
3,5 Kilometer

 *Dauer:*
00:25 Stunden

 *Höchster Punkt:*
539 Meter

 *Niedrigster Punkt:*
528 Meter

 *Höhenmeter:*
24 aufsteigend

 *Höhenmeter:*
27 absteigend

Die Langlaufloipe ist eine circa 3,5km lange Rundtour mit Parkmöglichkeiten an der Chieminger Schule, Schützenheim oder

Sportplatz. Der Einstieg befindet sich an der Kreuzung Mitterweg und Lohbachstraße. Von dort aus führt die Langlaufloipe parallel zum Sportplatz bevor Sie Richtung Egerer und dann über den Linnersberg nach Stöttham führt. Von dort geht es am Lohbach entlang wieder zum Einstieg zurück. Natürlich können Sie in die Rundtour an jedem Punkt einsteigen. Um Kollisionen zu vermeiden bitten wir darum Rücksicht zu nehmen und gegen den Uhrzeigersinn zu laufen.

Anreise mit dem PKW

Parken am Schützenheim Chieming, Mitterweg 2, neben der Grund und Mittelschule Chieming

