

Mühlau über Dalsenalm nach Sachrang

WANDERTOUR


Einfache Wanderung vom Bergsteigerdorf Schleching über den Dalsensattel zum Bergsteigerdorf Sachrang

Startpunkt

MBB-Haltestelle Mettenham


 *Distanz:*
9,9 Kilometer

 *Höchster Punkt:*
1079 Meter


 *Höhenmeter:*
528 aufsteigend

Ort

Schleching

 *Dauer:*
04:05 Stunden

 *Niedrigster Punkt:*
571 Meter

 *Höhenmeter:*
432 absteigend

Alm-Wanderung
Einkehrmöglichkeit: Vordere Dalsenalm (Huber-Kaser) (*) (*) almtypische Brotzeit, Kaffee und Kuchen während der Almweidezeit; Achental Wandernadel Kontrollstellen: Vordere Dalsenalm (Huber-Kaser)
Besonderheiten: Wanderung zwischen den beiden Bergsteigerdörfern Schleching-Sachrang; "Ochsensprung" und "Floderer" – Wasserfälle; für Adleraugen – Frauenschuhblüten (Orchideen) am Wegesrand
Beschreibung: Vom Dalsen-Wanderparkplatz führt die Forststraße entlang des schattigen

Dalsenbaches in Richtung Dalsenalmen. Nach 2 km Wegstrecke findet sich

auf der linken Seite des Weges ein tiefer Einschnitt mit einem 15 m

hohem Wasserfall, dem sogenannten „Ochsensprung“ (beim Almabtrieb

stürzte einmal ein Ochse in die Tiefe). Bei der Abzweigung rechts zur

Steinbergalm/Kampenwand sieht man das Wettersteinkalkriff der

Kampenwand. Zur Dalsenalm geht es jedoch gerade weiter und in einer

Viertelstunde weiter sind links die Kaskaden des "Floderers" – einem 49 m

hohen Wasserfall, von dem die Sage erzählt, dass an der Quelle das

"Floderermandl", ein "greuslicher Geist" haust, der besonders den

Kindern einen großen Schrecken einjagte. Kurz darauf gelangt das

herrliche Almgebiet der Dalsen ins Blickfeld. Es unterteilt sich in zwei

Teilgebiete, der Vorder- und der Hinterdalsenalm, welche 15 min auseinander liegen. Dalsen ist ein romanischer Name für Bergsattel.

Rechts geht es zu den Almhütten (Kaser) der Vorderen Dalsenalm. Nach

einer Stärkung beim „Huber-Kaser“ geht es weiter zu den Hinteren Dalsenalmen und danach über den schönen Klausgraben hinunter zum Ortsteil Hainbach bei Sachrang. Von hier aus führen folgende Busverbindungen zurück ins Achenal:<https://www.dbreiobus-bayern.de>

