

Moor, Almen und Bergblick Wanderung

WANDERTOUR


Moor, Almen und Bergblick Wanderung

Startpunkt

Winklmoos-Alm


 *Distanz:*
9,8 Kilometer

 *Höchster Punkt:*
1280 Meter


 *Höhenmeter:*
238 aufsteigend

Ort

Reit im Winkl

 *Dauer:*
02:26 Stunden

 *Niedrigster Punkt:*
1121 Meter

 *Höhenmeter:*
235 absteigend

Diese knappe 10km führen durch ein FFH-Gebiet (Flora-Fauna-Habitat) ein Vogelschutzgebiet und einem Naturschutzgebiet, d.h. unberührte Natur pur! Auf dem Weg gibt es keine Einkehrmöglichkeit aber viele „Genuss-Plätze“ für eine Rast. Suchen Sie „Ihre“ Rastplätze ob im Wald unter den hohen Tannen, am Rand der vielen Hochmoore, auf den freien Almwiesen mit Blick in die Kitzbühler und Berchtesgadener Berge.

Am Wendepunkt der Wanderung sind eine Rast und ein Innehalten fast Pflicht, denn der Blick in die Berge ist majestätisch. Hier ziehen Sie die Schuhe aus und gehen den Weg bis zur Forststraße Barfuß zurück durch den leicht nassen und weichen Wiesenweg, Ihre Füße werden es Ihnen danken! Aber nicht nur der Blick in die Ferne ist sagenhaft auf dieser Tour.

Auch die kleinen Details, die die Almwiesen, Hochmoore und der Waldboden bereithalten, sind einzigartig – eben Natur pur!

Tipps für Plätze zum Verweilen, Genieße, Träumen und Beobachten:

Der Wald am Stauweiher, im Wald nach der Mösererstuben, die Wielandsseite mit den vielen Almen, am Umkehrpunkt den Gföller Mähder (=die Wiesen des Ortes Gföll)

Achtung: Der Abzweig nach der Mösererstuben ist nicht markiert, nach der Mösererstuben den ersten Abzweig nach links nehmen und nach ca. 150m rechts gehen, im Almgebiet der Wielandsseiten ist der Weg wieder markiert.

Einkehrmöglichkeiten: Gaststätten auf der Winklmoos - Alm

Anreise mit dem PKW

Aus Richtung München oder Salzburg auf der Bundesautobahn München - Salzburg (A8 bis Grabenstätt Ausfahrt Nr. 109), weiter Richtung Marquartstein und auf der gut ausgebauten Deutschen Alpenstrasse (B 305) nach Reit im Winkl.

Am Ortseingang (Entfelden) in Richtung Ruhpolding ca. 5 km bis Ortsteil Seegatterl, dann über die Mautstrasse ab Seegatterl zur Winklmoos - Alm.

Aus Richtung München oder Innsbruck auf der Bundesautobahn Rosenheim - Innsbruck (A93) bis Oberaudorf (Ausfahrt Nr. 59). Weiter nach Walchsee, Kössen und Reit im Winkl.

Am Ortseingang in Richtung Ruhpolding ca. 5 km bis Ortsteil Seegatterl, dann über die Mautstrasse ab Seegatterl zur Winklmoos - Alm.

Parkplatz: Klammweg, 83242 Reit im Winkl.

Öffentliche Anreise

Anschlüsse nach Reit im Winkl:

ab dem Bahnhof Prien am Chiemsee mit dem RVO - Bus, Linie 9505 bis Tourist - Info, dann Umstiegsmöglichkeit in Linie 9507,

ab dem Bahnhof Ruhpolding mit dem RVO -Bus, Linie 9506 bis Seegatter, dann Umstiegsmöglichkeit in Linie 9507.
Haltestelle: Winklmoos - Alm.

Alle Fahrpläne: www.reitimwinkl.de.

