


**Moorrundweg in der Kendlmühlfilzen**

WANDERTOUR

Kurzweiliger Spaziergang in das Naturschutzgebiet Kendlmühlfilzen in Grassau & Rottau.

*Startpunkt*

**Parkplatz Moosbacher Straße**


 *Distanz:*  
**2,9** Kilometer

 *Höchster Punkt:*  
**537** Meter


 *Höhenmeter:*  
**2** aufsteigend

*Ort*

**Grassau/Rottau**

 *Dauer:*  
**00:40** Stunden

 *Niedrigster Punkt:*  
**533** Meter

 *Höhenmeter:*  
**2** absteigend

Die Kendlmühlfilzen ist eines der größten Hochmoore Bayerns und wurde 1992 zum Naturschutzgebiet erklärt. Auf dem Moorrundweg könnt ihr die einzigartige Moorlandschaft erkunden und in eine ganz andere Welt eintauchen.

**Anreise mit dem PKW**

Von der A8 aus Richtung München kommend:

In Bernau am Chiemsee ausfahren und im Kreisverkehr die dritte Ausfahrt Richtung Reit im Winkl nehmen. Der B305 durch Bernau und Rottau bis nach Grassau folgen. Kurz nach der Kirche links in die Niederfeldstraße abbiegen. Die nächste Links und gleich wieder rechts auf die Moosbacher Straße abbiegen. Dieser bis zum Ende folgen.

**Parken am Zielort**

Parkplatz Moosbacher Straße

**Öffentliche Anreise**

Achentalbuslinie - Haltestelle: Kirchplatz Grassau

