


Nach Seegatterl Winterwandern

WINTERWANDERN

Winterwanderung durch das Lofertal nach Seegatterl

Startpunkt

Tourist - Info


 *Distanz:*
5,8 Kilometer

 *Höchster Punkt:*
764 Meter


 *Höhenmeter:*
114 aufsteigend

Ort

Reit im Winkl

 *Dauer:*
01:40 Stunden

 *Niedrigster Punkt:*
682 Meter

 *Höhenmeter:*
44 absteigend

Ab Ausgangspunkt führt der Weg zunächst ein Stück über den Kaiserblick Panoramaweg in Richtung Entfelden. Der nahezu ohne Anstiege im Tal verlaufende Weg stellt keine besonderen Anforderungen an Ausrüstung und Kondition.

Nach queren der Hauptstraße den Beschilderungen nach Seegatterl (Wanderweg/Loipe) folgen.

Der Weg abseits des Trubels führt durch eine malerische Winterlandschaft entlang des Gebirgbach "Schwarz Lofer". Für den Rückweg bietet sich der kostenlose Shuttlebus an.

Tipp: Diese Wanderung kann verbunden werden mit der Winterwanderung am Weitsee.

Achtung: Auf dieser Strecke befinden sich Langläufer/Skater, bitte Rücksicht nehmen.

Einkehrmöglichkeiten: Seegatterlalm, Sachenbacheralm (2km von Seegatterl entfernt)

Anreise mit dem PKW

Aus Richtung München oder Salzburg auf der Bundesautobahn München - Salzburg (A8 bis Grabenstätt Ausfahrt Nr. 109), weiter Richtung Marquartstein und auf der gut ausgebauten Deutschen Alpenstrasse (B 305) nach Reit im Winkl.

Aus Richtung München oder Innsbruck auf der Bundesautobahn Rosenheim - Innsbruck (A93) bis Oberaudorf (Ausfahrt Nr. 59). Weiter nach Walchsee, Kössen und Reit im Winkl.

Parkplätze: Tirolerstrasse 37 am Festsaal, Dorfstrasse 38 an der Tourist - Info, 83242 Reit im Winkl.

Öffentliche Anreise

Anschlüsse nach Reit im Winkl ab dem Bahnhof Prien am Chiemsee (beste Busverbindung!!).

Mit dem RVO - Bus Linie 9505. Alle Fahpläne: www.reitimwinkl.de.

Haltestelle direkt an der Tourist - Info oder Festsaal.

Anschlüsse nach Reit im Winkl ab dem Bahnhof Ruhpolding mit der RVO - Linie 9506.

Haltestelle direkt an der Tourist - Info, im Zentrum oder Festsaal.

