

Panoramaweg Kampenwand

WANDERTOUR


Zu Beginn dieser Tour gehts mit der Kampenwandbahn zur Sonnen Alm hinauf: Von der Bergstation dann ansteigend bis zum Andachtskreuz, wo du ein fantastisches Panorama genießt.

*Startpunkt*

**Bergstation Kampenwandbahn**


 *Distanz:*  
**3,1** Kilometer

 *Höchster Punkt:*  
**1505** Meter


 *Höhenmeter:*  
**126** aufsteigend

*Ort*

**Aschau im Chiemgau**

 *Dauer:*  
**00:55** Stunden

 *Niedrigster Punkt:*  
**1443** Meter

 *Höhenmeter:*  
**124** absteigend

Nachdem du den **Ausblick auf den Chiemsee** mit seinen Inseln bewundert hast, wanderst du weiter zum **Staffelstein**, einer markanten Felsformation. Hier kannst du herrliche Fotos schießen, bevor du auf gleichbleibender Höhe an der Nordflanke des Kampenwandmassivs entlang marschierst. Der perfekte Ort für eine Pause ist die urige **Steinlingalm** mit ihrer großen Sonnenterrasse. Gestärkt mit bayerischen Köstlichkeiten kannst du von der Alm aus noch einen Abstecher zur malerisch gelegenen **Kapelle** einlegen. Mit traumhaften Aussichten ins Tal geht es auf dem gleichen Weg zurück zur **Bergstation** der Kampenwand.

