


Pattenberg Rundweg über Kirchenwegel und Weißachental

WANDERTOUR

Von Bergen zum Pattenberg

Startpunkt

Tourist-Information


 *Distanz:*
7,6 Kilometer

 *Höchster Punkt:*
759 Meter


 *Höhenmeter:*
206 aufsteigend

Ort

Bergen

 *Dauer:*
02:30 Stunden

 *Niedrigster Punkt:*
554 Meter

 *Höhenmeter:*
0 absteigend

Weg: Ausgangspunkt ist Dorfmitte Maibaum, Weg Nr.12, über Gries und Anger durch einen schönen Bergwald auf einem gut begehahren Steig zum Pattenberg. Von dort Abstecher zum Engelstein (3/4 Std.) Der Rückweg erfolgt über Endweg durch das romantische Weißachental auf dem Weg Nr. 10.

Besonderheiten: Wildgehege am Pattenberg

Tipp: Ein Abstecher zu den Höhlen vom Engelstein, Gehzeit ca. 45 Minuten ist zu empfehlen.

Achtung: Keine Einkehrmöglichkeit auf dieser Wanderung. Getränke und Brotzeit mitnehmen!

