


Rundweg Maria-Eck

WANDERTOUR

Traumhafter Weg von Bergen aus zur Wallfahrtskirche Maria Eck.

Startpunkt

Talstation Hochfeln-Seilbahn


 *Distanz:*
7,6 Kilometer

 *Höchster Punkt:*
822 Meter


 *Höhenmeter:*
245 aufsteigend

Ort

Bergen

 *Dauer:*
02:30 Stunden

 *Niedrigster Punkt:*
580 Meter

 *Höhenmeter:*
0 absteigend

Weg: Ausgangspunkt ist die Talstation der Hochfeln-Seilbahn. Auf dem Rosenkranzweg Nr. 4 zur barocken Wallfahrtskirche Maria-Eck und Minoritenkloster. Bis zum Wallfahrtsort Maria Eck ist ca. 1 Std. Gehzeit. Einkehrmöglichkeit in der Klostergaststätte. Weiter über Scharam (Anschluss zum Wegenetz Siegsdorf) zurück nach Bergen. Höhenunterschied ca. 300 m Besonderheiten: Ab Maria Eck ist der Verbindungsweg nach Siegsdorf und Eisenärzt ausgeschildert. Einkehr: Die Klostergaststätte Maria Eck ist empfehlenswert. Tipp: Immer am 3. Sonntag im Mai findet die große Trachtenwallfahrt des Gauverbandes der Krieger- und Soldatenkameradschaft in Maria Eck statt.

