


Streichenrundweg über Bäcker Alm

WANDERTOUR


Wanderparkplatz am Streichen über Forstweg zur Haideralm vorbei an der Petereralm zur Bäckeralm. Über den Steig hoch zur Streichenkirche und den Forstweg zurück zum Ausgangspunkt.

*Startpunkt*

**Unterer Streichenparkplatz**


 *Distanz:*  
**5,1** Kilometer

 *Höchster Punkt:*  
**878** Meter

 *Höhenmeter:*  
**299** aufsteigend

*Ort*

**Schleching**

 *Dauer:*  
**02:10** Stunden

 *Niedrigster Punkt:*  
**699** Meter

 *Höhenmeter:*  
**299** absteigend

Alm-Rundtour Einkehrmöglichkeit: Petereralm (\*); Berggasthof Streichen (aufgrund von Sanierungsarbeiten derzeit leider keine Einkehr möglich) (\*) almtypische Brotzeit während der Almweidezeit Achental Wandernadel Kontrollstelle: Achberg, Samerrast, Streichen (Berggasthof) Besonderheiten: Historische Streichenkirche; Malerisches Bergpanorama auf den Geigelstein und Breitenstein; Herrlicher Ausblick auf den Wilden Kaiser Beschreibung: Ausgangspunkt ist der untere Streichenparkplatz. Der Weg führt über die Forststraße vorbei an der Haideralm

bis zu einer Abzweigung vor der Chiemhauser Alm. Rechts führt der Weg weiter vorbei an der Petereralm über eine Almwiese und weiter abwärts zur Bäckeralm.

Von dort führt ein steiler Steig aufwärts direkt zum Streichen. Oben angekommen, erwartet den Wanderer neben einem wunderbaren Panorama auf das Berggebiet des Geigelsteins ein weiteres Schlechinger Wahrzeichen - die historische Streichenkirche St. Servatius mit Freskenmalerei und gotischem Altar. Diese ist definitiv

eine „Reise“ wert. Auch der Blick nach Süden zum Wilden Kaiser ist grandios. Der Rückweg

kann wie der Aufstieg staubfrei gewählt werden, oder man folgt der Fahrstraße

direkt zum oberen und unteren Streichenparkplatz. Aufgrund einer umfangreichen Sanierung ist derzeit leider keine Einkehrmöglichkeit im Berggasthof Streichen möglich.

