

Über die Bäcker-Alm zum Streichen

WANDERTOUR


Alm-Wanderweg - Bären-Parkplatz an der Klobensteinstraße, Bäcker-Alm, Streichen, Bären-Parkplatz


Startpunkt

Bärenparkplatz, Klobensteinstraße

Ort

Schleching


 *Distanz:*
3,6 Kilometer

 *Dauer:*
01:30 Stunden

 *Höchster Punkt:*
770 Meter

 *Niedrigster Punkt:*
619 Meter

 *Höhenmeter:*
175 aufsteigend

 *Höhenmeter:*
79 absteigend

Alm-Rundweg

Einkehrmöglichkeit: Bäcker-Alm (*), Berggasthof Streichen (derzeit geschlossen)

(*) almtypische Brotzeit während der Almweidezeit.

Achental Wandernadel Kontrollstellen: Berggasthof Streichen

Beschreibung:

Auf der Klobensteinstraße von Schleching nach Kössen befindet sich nach dem zweiten Tunnel links ein Parkplatz mit einem großen Bären aus Beton. Der Startpunkt befindet sich direkt am Tunnel-Anfang auf der linken Seite. Hier führt eine Forststraße zur Bäcker-Alm. Dieser folgen, bis nach ca. 35 Min die Bäcker-Alm auftaucht. Im Sommer bietet sich eine Brotzeit bei den Almleuten an. Von hier aus kann man auf gleichem Weg wieder zum Parkplatz zurückkehren. Wer noch nie am Streichen war, sollte unbedingt der Beschilderung folgend bis dorthin weitergehen (kurz unterhalb der Bäcker-Alm rechts abzweigen).

