

Von Oberwössen über die Röhelmoos zum Weitsee


WANDERTOUR


Mittelschwere Wanderung über das Almgebiet Röhelmoos nach "Klein-Kanada" zum 3-Seen-Naturschutzgebiet (Weitsee).

Startpunkt

**Oberwössen - Wanderparkplatz
Hammerergraben**


 *Distanz:*
10,3 Kilometer

 *Höchster Punkt:*
1120 Meter

 *Höhenmeter:*
484 aufsteigend

Ort

Unterwössen

 *Dauer:*
03:40 Stunden

 *Niedrigster Punkt:*
673 Meter

 *Höhenmeter:*
351 absteigend

Oberwössen - Wanderparkplatz Hammerergraben - Feldlahnalm - Röhelmoos - Wappbachtal - Weitsee

Vom Ausgangspunkt Wanderparkplatz Hammerergraben bieten sich Ihnen zwei Möglichkeiten zur Feldlahnalm zu gelangen. (Weg Nr. 75) Auf der Strecke ist der Weg über die gleichmäßig ansteigende Forststraße eingetragen. Man kann aber auch den interessanteren Weg am munter fließenden Hammererbach aufwärts folgen. Wenn Sie sich dann nach rechts wenden, stoßen Sie wieder auf die Forststraße. Dieser folgen Sie rechts hinauf über einen Sattel, um dann hinunter zum Almgebiet der Röhelmoos zu gelangen. Hier folgen Sie dem Weg Nr. 49 rechts haltend, entlang von saftigen Almwiesen mit herrlichem Bergpanorama bis zum Beginn des Wappbachtals. Weiter führt Sie der Weg über den ständig abfallenden Pfad entlang des Wappbaches bis zur Bundesstraße B305 mitten in das 3-Seen-Gebiet und zum Weitsee. Hier können Sie mit dem Linienbus über Reit im Winkl wieder zurück fahren.

Einkehrmöglichkeiten: Feldlahnalm, Langenbauernalm, Dandlalm (bitte beachten Sie die Öffnungszeiten)

Tipp: Die Seen laden im Sommer zum Baden ein. Badesachen mitnehmen.

