


Winter Inzell Kesselalmrunde

WANDERTOUR


Vom Parkplatz der gemütlichen Kesselalm gehts nach Gschwendt entlang der Kalorien-Runde und durch den Wald wieder zurück zur Kesselalm.

*Startpunkt*

**Parkplatz Kesselalm**


 *Distanz:*  
**4,3** Kilometer

 *Höchster Punkt:*  
**740** Meter

 *Höhenmeter:*  
**89** aufsteigend

*Ort*

**Inzell**

 *Dauer:*  
**01:15** Stunden

 *Niedrigster Punkt:*  
**682** Meter

 *Höhenmeter:*  
**96** absteigend

Weg: Vom Parkplatz Kesselalm geht's am Wegekrenz links Richtung Gschwendt. Auf flachem Weg wandert man durch den winterlichen Mischwald zum Ortsteil Wald. Dort angekommen rechts halten und dem Wegverlauf bis Niederachen folgen. In Niederachen beim Wegkrenz rechts rein und immer den Wegverlauf bis zur Kesselalm über Ortsteil Keitl folgen. Besonderheiten: Aufgrund der geringen Steigungen auch für Wanderer mit wenig Kondition geeignet ist. Einkehr: Kesselalm Tipp: Einen Abstecher in den Moor-Erlebnis-Pfad lohnt sich. Bei der Lupe geht's links ins Inzeller Moor und Schautafeln Wissenswertes erfahren.

