


Winter Inzell Teisenberggrunde

WANDERTOUR

Von einem atemberaubenden Bergblick umgeben, wandern Sie entlang der "Sonnenrunde".


*Startpunkt*  
**Badepark**

 *Distanz:*  
**7,2** Kilometer


 *Höchster Punkt:*  
**737** Meter

 *Höhenmeter:*  
**92** aufsteigend

*Ort*  
**Inzell**

 *Dauer:*  
**01:30** Stunden

 *Niedrigster Punkt:*  
**693** Meter

 *Höhenmeter:*  
**93** absteigend

Weg: Ausgangspunkt Badepark. Am Badepark vorbei in östlicher Richtung gelangen wir zum Ortteil Eck. Nach einem Stück entlang des Großwaldbaches biegen wir links nach Teisenberg. Weiter geht's über Hutterer nach Schwarzberg. Über die Ortsteile Ed und Reith wandern wir gemütlich zurück zum Ausgangspunkt. Besonderheiten: Von einem atemberaubenden Bergblick umgeben, wandern wir entlang der "Sonnenrunde", ein angenehmer Weg mit leichtem Anstieg. Einkehr: Hutterer, Schwarzberg, Badepark

