


Winterwanderung nach Unterwössen (vom Rathaus)

WINTERWANDERN

Landschaftlich reizvolle Wanderung entlang der Tiroler Ache nach Unterwössen und zurück.

Startpunkt

Rathaus Marquartstein


 *Distanz:*
8,5 Kilometer

 *Höchster Punkt:*
570 Meter


 *Höhenmeter:*
48 aufsteigend

Ort

Marquartstein

 *Dauer:*
02:10 Stunden

 *Niedrigster Punkt:*
538 Meter

 *Höhenmeter:*
48 absteigend

Vom Rathaus in Marquartstein führt die einfache Winterwanderung zunächst ostwärts am Ritter-Marquart-Brunnen vorbei durch den historischen Dorfkern in Richtung Unterwössen. Am Wehr der Tiroler Ache biegt man rechts in Richtung Brücke ein, überquert unter der Brücke die Bundesstraße und wandert am malerischen Ostufer und den Schleifen der Tiroler Ache entlang bis zur Brücke bei Raiten. Von dort geht es ostwärts ins Ortszentrum des Luftkurorts Unterwössen. Am Wössner Bach entlang geht es schließlich wieder zur Ache und ein Stück auf dem Hinweg zurück bis zur Achenbrücke in Marquartstein, die nun überquert wird. Am Gehweg entlang führt der Weg zurück zum Ausgangspunkt in Marquartstein.

